

SEZNAM STAVEBNÍCH OBJEKTŮ


- | | | | |
|-----|--|-----|---|
| 001 | Demolice mostu v km 2,02 | 311 | Přeložka vodovodu DN1000 v km 1,42 |
| 002 | Přesun kynologického cvičiště | 350 | Přeložka vodoteče v km 0,72 |
| 101 | Silnice II/143 | 360 | Vodní plocha v km 0,72 |
| 102 | Okrázní křižovatka na I/3 | 361 | Vodní plocha v km 1,99 |
| 103 | Okrázní křižovatka s III/00354 | 362 | Retenční nádrž |
| 104 | Silnice III/00354 | 370 | Přeložky a úpravy meliorací |
| 105 | MK Bořšov | 401 | Úprava vedení VN v km 0,28 |
| 106 | MK Věčná | 402 | Přeložka vedení VN v km 1,32 |
| 107 | Přeložka sil. III/15229 (výhled) | 403 | Přeložka vedení VN v km 1,46 |
| 120 | Polní cesta u I/3 | 404 | Úprava vedení NN v km 2,30 |
| 122 | Sjezd U Krbu | 421 | Veřejné osvětlení okružní křižovatky v km 0,0 |
| 123 | Sjezd v km 1,98 | 422 | Veřejné osvětlení okružní křižovatky v km 1,2 |
| 130 | Cyklistická stezka České Budějovice | 423 | Veřejné osvětlení stezky pro cyklisty a pěší |
| 131 | Cyklistická stezka Věčná | 450 | Přeložka sdíl. vedení v km 1,10 |
| 132 | Cyklistická stezka Bořšov | 451 | Přeložka sdíl. vedení v km 0,00 |
| 180 | Dopravní opatření pro dobu stavby | 501 | Přeložka VTL plynovodu v km 0,03 |
| 190 | Dopravní značení D3 | 502 | Přeložka VTL plynovodu v km 1,40 |
| 191 | Dopravní značení silnice I/3 | 503 | Přeložka STL plynovodu v km 1,14 |
| 192 | Dopravní značení silnice III/00354 | 650 | Zrušení železničního přejezdu v žkm 1,9 |
| 193 | Dopravní značení MK Bořšov | 651 | Zrušení železničního přejezdu v žkm 2,1 |
| 194 | Dopravní značení MK Věčná | 652 | Kolejové úpravy trati č. 194 |
| 195 | Dopravní značení MK Věčná | 653 | Kolejové úpravy trati č. 196 |
| 201 | Most přes polní cestu a vodoteč | 654 | Úpravy zabezpečovacích zařízení trati č.194 |
| 202 | Železniční most přes kruhový objezd č. 1 | 655 | Úpravy drážních sdílov, kabelů trati č. 194 |
| 203 | Železniční most přes kruhový objezd č. 2 | 656 | Úpravy drážních sdílov, kabelů trati č. 196 |
| 204 | Železniční most přes I/143 | 657 | Úpravy trakčního vedení trati č. 196 |
| 205 | Lávka pro cyklisty a pěší č. 1 | 658 | Provizorní vedení trati č. 194 |
| 206 | Lávka pro cyklisty a pěší č. 2 | 659 | Provizorní vedení trati č. 196 |
| 301 | Přeložka kanalizace v km 1,40 | 701 | Protihluková opatření |
| 302 | Přeložka dešťové kanalizace | 702 | Náhradní oplocení |
| 310 | Ochrana vodovod. řadu DN1000 v km 0,48 | 801 | Vegetační úpravy |

Sondy podrobného GTP a archivní sondy

LEGENDA BAREV


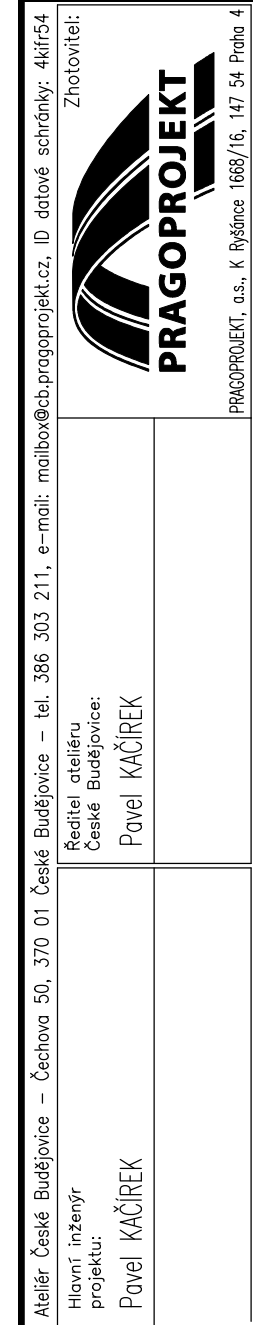
- | | |
|----------------------------------|----------------------|
| Vozovka (Hlavní trasa, přeložky) | Rekultivace |
| Vozovka (Polní cesty, sjezdy) | Vodní plochy |
| Dlažďené plochy, prstenec OK | Demolice |
| Cyklisty | Zeleň |
| Napájecí linie | Nezavazující stavby |
| Násep | Zátopové území Q 100 |
| Vykop | |

D.1
SO 103



Souřadnicový systém S-JTSK, Výškový systém Bpv

Jihočeský kraj
U ZIMNÍHO STADIONU 1952/2
370 76 ČESKÉ BUDĚJOVICE



Kraj: JIHOČESKÝ	Cis. zastávky: 17-307-2-000
Obec: Č. BUDĚJOVICE, PLÁNA, BOŘŠOV A VILAHOVCE, ROUDNÉ	Cis. asce: 17-307
Dopravce: JIHOČESKÝ KRAJ, U ZIMNÍHO STADIONU 1952/2, 370 76 Č. Budějovice	Datum: 02/2020
Asce:	Formát: 10 x A4
Objekt: JIŽNÍ TANGENTA ČESKÉ BUDĚJOVICE (km 0,000 - km 2,706), okr. ČB	Měřítko: 1:500
Dopravce: SO 103 - OKRUŽNÍ KŘÍŽOVATKA S III/00354	Stavba: PDPS
Pracovce:	Cis. přílohy: D 103.2
SITUACE	